




















- ### LEGENDA:
-  GRANIČA ZAHVATA PLANA
 -  GRANIČA MORSKOG DOBRA
 -  GRANIČA I NAZIV KATASTRARSKE OPĆINE
 -  GRANIČA I BROJ KATASTRARSKE PARCELE
 -  OBALNA LINIJA
 -  ZONA MORSKOG DOBRA
 -  ZONA MORSKE POVRŠINE
 -  URBANISTIČKA ZONA
 -  POSTOJEĆI OBJEKAT
 -  GRANIČA URBANISTIČKE PARCELE
 -  OZNAKA URBANISTIČKE PARCELE
- UP A30

- | ELEKTRONSKE KOMUNIKACIJE | |
|---|--|
|  | POSTOJEĆI TELEKOMUNIKACIONI ČLANCI |
|  | POSTOJEĆE TELEKOMUNIKACIONO OPREMLJENJE |
|  | POSTOJEĆA TELEKOMUNIKACIONA INFRASTRUKTURA |
|  | POSTOJEĆI TELEKOMUNIKACIONI IZLAZI |
|  | KABLOVSKI NASTAVAK POLOŽAJA U ZEMLJI |
|  | PLANIRANO TELEKOMUNIKACIONO OPREMLJENJE |
|  | PLANIRANA TELEKOMUNIKACIONA INFRASTRUKTURA |
|  | PLANIRANI RSS DONJII DURAŠEVIČI |

IZMJENE I DOPUNE
DRŽAVNE STUDIJE LOKACIJE
"DIO SEKTORA 27 I SEKTOR

NACRT PLA

	označitev pogoja: MINISTRSTVO ODHRŽIVOG RAZVOJA I TURIZMA	odlika o izdaji plana br. 070/19
gradivo izdaje plana	razloženje izdaje plana Ksenija Vukmanović, dipl.inž.arh.	Podpisano: 23.12.2019 Viola Crege Gore Priloge Druško Marković, a.s.
2020. god.	elektronička dokumentacija Ratko Vujović, dipl.inž.el.	
razpisna dokumentacija	naziv gradilnog projekta PLAN ELEKTRONSKIH KOMUNIKACIJA	broj gradilnog projekta: 14.
1:2000		